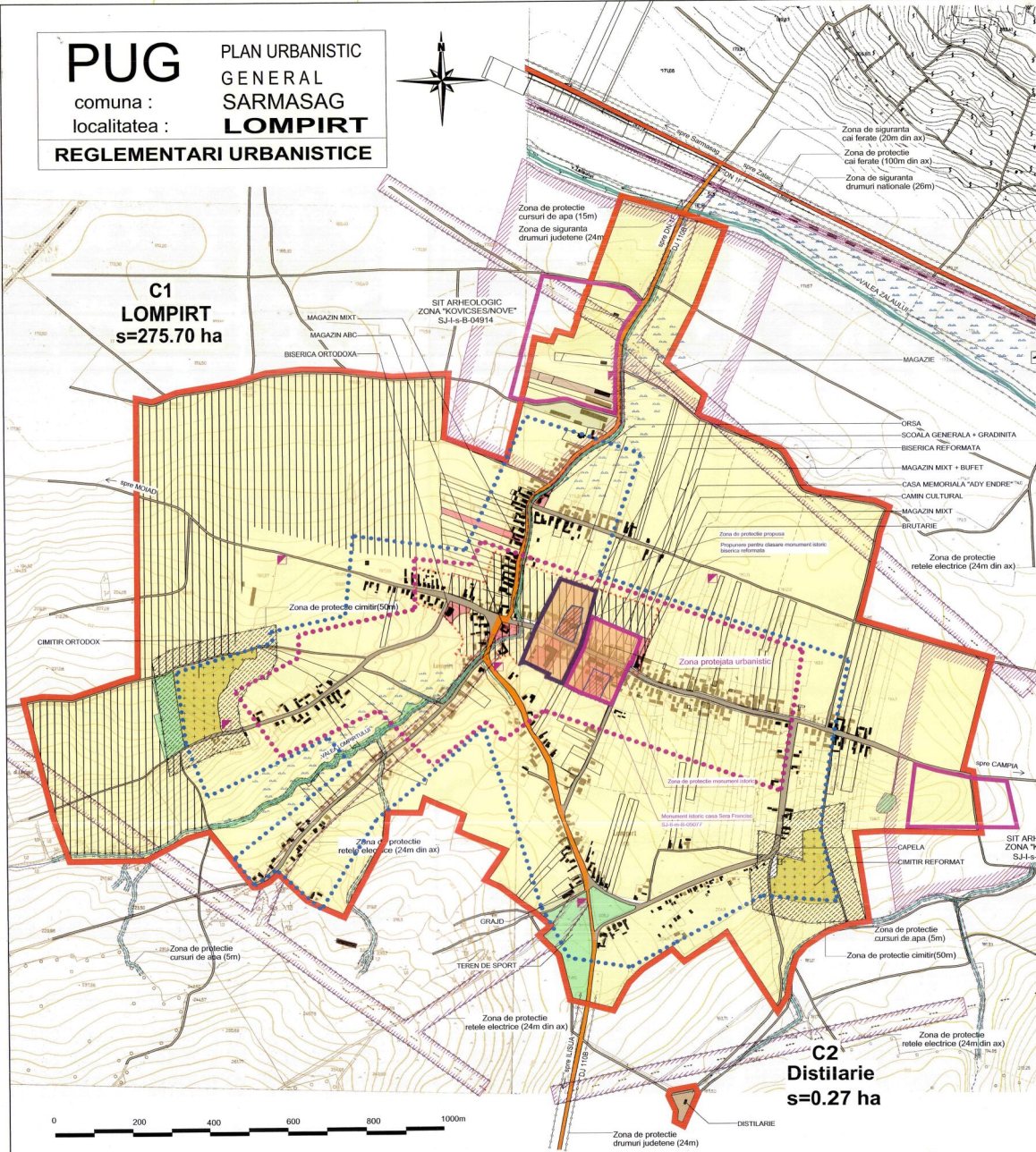


PUG

PLAN URBANISTIC
GENERAL
SARMASAG
LOMPIRT
REGLEMENTARI URBANISTICE

comuna :
localitatea :



LEGENDA

- LIMITE**
 - LIMITA INTRAVILANULUI PROPUS
 - LIMITA TERENULUI ADMINISTRATIV AL COMUNEI
 - LIMITA ZONEI CENTRALE
- ZONIFICARE FUNCTIONALA**
 - ZONA PENTRU LOCUINTE-REGIM MIC-MEDIU DE INALTIME
 - ZONA INSTITUTII PUBLICE SI SERVICII
 - ZONA UNITATI INDUSTRIALE DEPOZITARE
 - ZONA UNITATI AGRICOLE
 - SPATII PLANTATE AGREMENT SPORT
 - TERENURI AGRICOLE IN INTRAVILAN
 - ZONA GOSPODARIE COMUNALA CIMITIRE
 - ZONA CONSTRUCTII AFERENTE LUCRARILOR TEHNICO-EDILITARE
 - ZONA OBIECTIVE CU VALOARE DE PATRIMONIU
 - ZONA CU DESTINATIE SPECIALA
 - ZONA CAI DE COMUNICATIE RUTIERA SI AMENAJARI AFERENTE
 - ZONA CAI DE COMUNICATIE FEROVIAARA SI AMENAJARI AFERENTE
 - APE
 - TERENURI FORESTIERE
 - TERENURI CE NECESITA MASURI DE PROTECTIE (NUNDATI, ALUNECARI)
 - TERENURI NEPRODUCTIVE
- REGLEMENTARI**
 - ZONE NECESAR A FI PROTEJATE :
 - ZONE PROTEJATE PE BAZA NORMATIVELOR SANITARE
 - ZONE PROTEJATE FATA DE CONSTRUCTII SI CULOARE TEHNICE
 - SIT ARHEOLOGIC SI ZONA DE PROTECTIE FATA DE OBIECTIVELE CU VALOARE DE PATRIMONIU
 - ZONA PROTEJATA URBANISTIC
 - VATRA LOCALITATI IN SECOLUL XVIII (conform Hartilor istorice)
 - VATRA LOCALITATI IN PERIOADA ANILOR 1960
 - INTERDICTIE DEFINITIVA DE CONSTRUIRE
 - INTERDICTIE TEMPORARA DE CONSTRUIRE PANA LA INTOCMIRE PLUZ (vezi planşa U05 - Unitati teritoriale de referinta)
 - PUNCT DE COLECTARE SELECTIVA A DESEURILOR

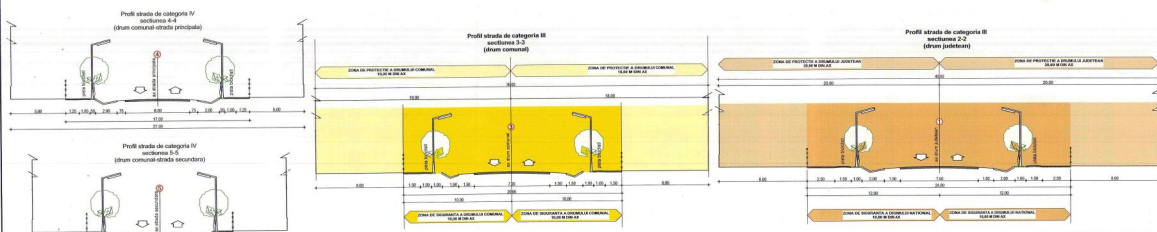

LOCALITATEA LOMPIRT
BILANT AL TERITORIULUI INTRAVILAN PROPUŞ PE TRUPURI

SYMBOL TRUP	DENUMIRE TRUP	SUPRAFATA (ha)
C1	Localitatea propriuzia	275.70
C2	Distilarie	0.27
TOTAL		275.97

TOTAL EXTINDERE = 99.82 ha
LOCALITATEA LOMPIRT

BILANT TERITORIAL PE CATEGORIE DE FOLOSINTA PENTRU TERENURILE DIN INTRAVILAN

ZONE FUNCTIONALE	EXISTENT		PROPUŞ	
	SUPRAFATA (ha)	PROCENT % din total intravilan	SUPRAFATA (ha)	PROCENT % din total intravilan
LOCUIŢTE SI FUNCTIUNI COMPLEMENTARE	152.35	55.26	248.27	89.96
UNITATI INDUSTRIALE SI DEPOZITE	0.60	0.34	0.69	0.25
UNITATI AGRO-ZOOTEHNICE	0.75	0.42	1.03	0.37
INSTITUTI SI SERVICII DE INTERES PUBLIC	6.90	3.92	2.62	0.95
CAI DE COMUNICATIE SI TRANSPORT				
Cai de comunicatie rutiera	8.25	4.68	10.82	3.92
Cai ferate	-	-	-	-
SPATII VERZI SPORT AGREMENT PROTECTIE	1.30	0.74	5.92	2.15
CONSTRUCTII TEHNICO-EDILITARE	-	-	-	-
GOSPODARIE COMUNALA CIMITIRE	4.40	2.50	4.69	1.70
DESTINATIE SPECIALA	1.60	0.91	1.93	0.70
APE	-	-	-	-
PADURI	-	-	-	-
TOTAL INTRAVILAN	176.15	100.00	275.97	100.00



ART PROJECT ZALAU

PLAN URBANISTIC GENERAL
REGLEMENTARI URBANISTICE
localitatea LOMPIRT

NUMARUL PROIECTULUI: 115 000

DATA: 2020

PROIECTANT: arh. Diana Neagar

VERIFICATOR: arh. Diana Neagar

SCALA: 1:500

NUMARUL PLANULUI: 1/10

ART PROJECT ZALAU

str. Piarcului nr.4
tel/fax: 0260 662004-mobil:0744 165317

Beneficiar: Primaria comunei Sarmasag

Proiectant: arh. Diana Neagar

Verificator: arh. Diana Neagar

Scara: 1:500

Data: 2020

Numarul planului: 1/10

Denumirea proiectului: PLAN URBANISTIC GENERAL - al comunei SARMASAG - jud. Suceava

Amplasament: judetului Suceava, comuna SARMASAG

Beneficiar: Primaria comunei Sarmasag

Proiectant: arh. Diana Neagar

Verificator: arh. Diana Neagar

Scara: 1:500

Data: 2020

Numarul planului: 1/10

Denumirea proiectului: PLAN URBANISTIC GENERAL - al comunei SARMASAG - jud. Suceava

Amplasament: judetului Suceava, comuna SARMASAG

Beneficiar: Primaria comunei Sarmasag

Proiectant: arh. Diana Neagar

Verificator: arh. Diana Neagar

Scara: 1:500

Data: 2020

Numarul planului: 1/10